

Врз основа на член 22 став 1 точка 1 и член 62 став 1 од Законот за локална самоуправа (Сл. Весник на Република Македонија бр.2/2002 и во врска со член 22 став 1 точка 7 од Статутот на Општина Кичево (сл. Гласник на Општина Кичево бр. 9/13) а согласно со член 10 став 4 од Законот за постапување со бесправно изградени објекти („Службен весник на РМ., бр. 23/11, 54/2011, 155/12, 72/13, 44/14, 115/14, 199/14, 124/15, 129/15, 217/15 и 31/16), Советот на Општина Кичево, на Седницата одржана на ден _____ 2025 година, ја донесе следната :

О Д Л У К А

Со која се утврдува дека ќе се донесе измена на Урбанистичка документација за дел од „ДУП за населба „БАЛА МАЛО“-Кичево“ донесен со одлука на совет бр.07-1016/4 од 14.07.2000, за КП.бр.6686/1 КО Кичево 9 во Општина Кичево.

Член 1

Се утврдува дека ќе се донесе измена на Урбанистичка документација за дел од „ДУП за населба „БАЛА МАЛО“-Кичево“ донесен со одлука на совет бр.07-1016/4 од 14.07.2000, за КП.бр.6686/1 КО Кичево 9 во Општина Кичево.

Член 2

Донесувањето на Измената на Урбанистичка документација за дел од „ДУП за населба „БАЛА МАЛО“-Кичево“ донесен со одлука на совет бр.07-1016/4 од 14.07.2000, за КП.бр.6686/1 КО Кичево 9 заради усогласување на намените, заради вклопување на бесправниот објект, според геодетски елаборат за бесправно изградени објекти и делови на објекти со бр.04-185/1 од 01.03.2012 год.изработен од ДООЕЛ „Кат Плус,, во Кичево, во урбанистичко планска документација.

Член 3

Финансирањето на изработката за донесување на измената на УД ќе се врши со средства од буџет на Општина Кичево.

Нè базè тè нèнит 22, параграфи 1 пика 1 dhe neni 62 paragrafi 1 тè Ligjit пèr vetqeverisje lokale (“ Gz. zyrtare e Republikës së Maqedonisë” nr. 2/2002), dhe në lidhje me nenin 22 paragrafi 1 pika 7 nga Statuti i Komunës së Kërçovës (Fl.zyrtate e Komunës së Kërçovës” nr. 9/13), konformë neni 10 paragrafi 4 тè Ligjit пèr objektet e ndërtuara pa leje (“ Gazeta zyrtare e Republikës së Maqedonisë” nr. 23/11, 54/2011, 155/12, 72/13, 44/14, 115/14, 199/14, 124/15, 129/15, 217/15 dhe 31/16), Këshilli i Komunës së Kërçovës, në mbledhjen e mbajtur më dt. _____ 2025, e solli këte:

VENDIM

Me тè cilin пèrcaktohet se do тè sillet ndryshim i Plandokumentacionit Urbanistik пèr pjesë тè “PDU-së пèr lagjen “BALLA MALLO“-Kërçovë”, sjellur me vendim në këshill nr.07-1016/4 nga dt.14.07.2000, пèr PK. Nr. 6686/1 пèr KK. Kërçova 9 në Komunën e Kërçovës.

Neni 1

Përcaktohet se do тè sillet ndryshim i Plandokumentacionit Urbanistik пèr pjesë тè “PDU-së пèr lagjen “BALLA MALLO“-Kërçovë” –sjellur me vendim në këshill nr.07-1016/4 nga dt.14.07.2000, пèr PK.nr.6686/1 пèr KK Kërçovë 9 në Komunën e Kërçovës.

Neni 2

Sjellja e ndryshimit тè Plandokumentacionit Urbanistik пèr lagjen BALLA MALLO sjellur me vendim në këshill nr.07-1016/4 nga dt.14.07.2000, пèr PK. nr.6686/1 пèr Kërçova 9 пèr arsye se do тè bëhet pajtimi i qëllimeve пèr пèrfshirjen e objektit тè ndërtuar pa leje sipas elaboratit gjeodezik пèr objektet e ndërtuara pa leje dhe pjesëve тè objekteve me nr. 04-185/1 nga dt. 01.03.2012 тè hartuar nga SHPKNJP „Kat Plus,, në Kërçovë, në dokumentacionin e planifikuar urbanistik.

Neni 3

Financimi пèr hartimin dhe sjelljen e DUsë, do тè bëhet me mjete тè Buxhetit тè Komunës së Kërçovës.

Член 4

Спроведувањето на постапката за донесување на измената на УД ќе го врши Одделението за урбанизам и заштитана животната средина при Општина Кичево.

Neni 4

Zbatimin e procedurës për sjelljen e DU-së do ta bëjë Seksioni për urbanizim dhe mbrojtjen e mjedisit jetësor në Komunën e Kërçovës.

Член 5

Оваа одлука стапува во сила осмиот ден од денот на објавување во Службен гласник на Општина Кичево.

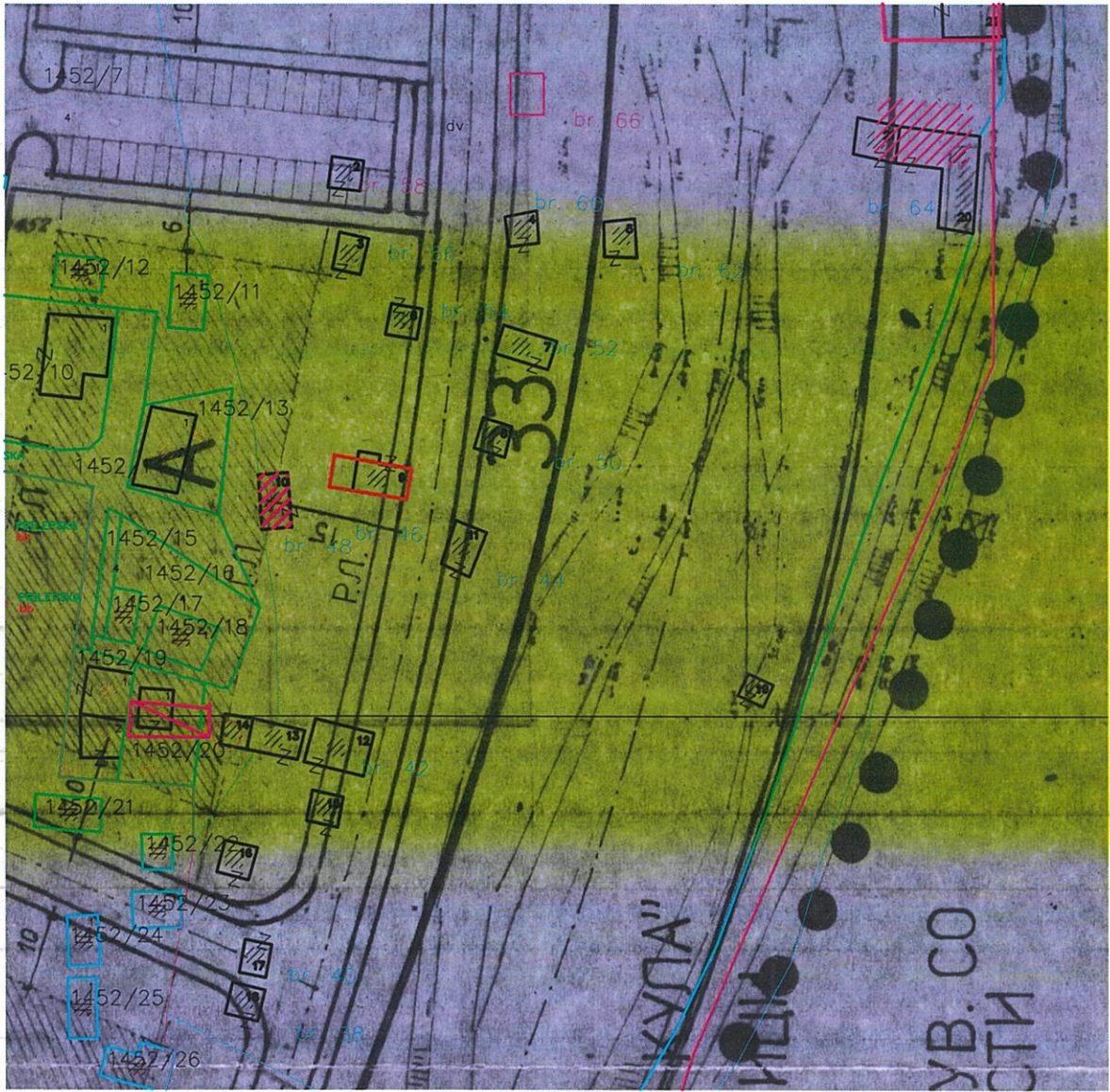
Neni 5

Ky vendim hyn në fuqi ditën e tetë nga dita e publikimit në "Fletoren zyrtare të Komunës së Kërçovës".

Бр. _____
_____ година
К и ч е в о

Nr. _____
Dt. _____
К е р ç о в е

СОВЕТ НА ОПШТИНА КИЧЕВО / KËSHILLI I KOMUNËS SË KËRÇOVËS
ПРЕТСЕДАТЕЛ / KRYETAR
Скендер Џабири/Skender Xhabiri

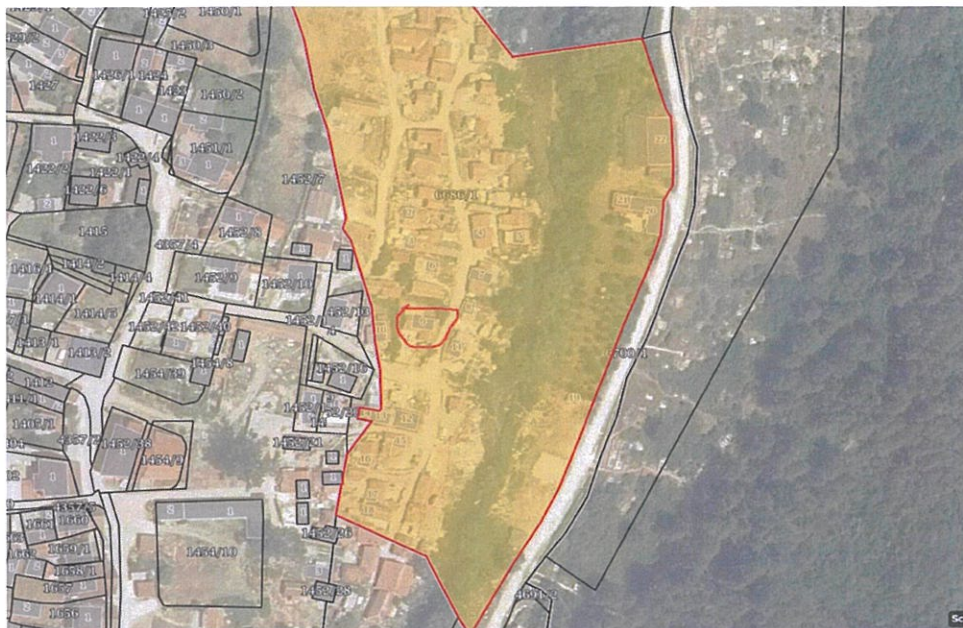


Lēnda UP Nr. 10-929

Data 27.07.2011

Medin Kadrievski

Legalizim – KO, Kicevo9 KP 6686/1



Koordinat e lokacionit 41.51712616470624, 20.968878999791745

ДОО „Кат плус,,-Кичево



Деловоден број : 04-185/1
Датум: 01.03..2012 година



**ГЕОДЕТСКИ ЕЛАБОРАТ
ПОСЕБНИ ГЕОДЕТСКИ РАБОТИ**

За бр. **1** правно изградени објекти и делови од објекти

К.О. Кичево

Божиновски Иванчо дипл.геод.инж

Заверил: М.П.

АГЕНЦИЈА ЗА КАТАСТАР НА НЕДВИЖНОСТИ -КИЧЕВО

Одобрил: М.П.

ДОО „Кат плус„-Кичево

ТЕХНИЧКИ ИЗВЕШТАЈ

По поднесено барање бр.04-185/1 од 01.03.2012 год. од лицето Кадриевски Медин ул. Прилепска бб - Кичево изработен е геодетски елаборат за кп. 6686/1 за бесправно изградени објекти и делови од објекти.

Извршено е етажно мерење на зграда бр.9 на кп 6686/1 и изработена е скица за внатрешна површина:

-зграда 1 приземје $P=43$ м²

Вкупно : $P=43$ м²

Понатамошната обработка на податоците е извршена од стручна екипа на Доо Кат Плус Кичево

Изготвил:

Божиновски Иванчо дипл.геод.инж.



ДОО „КАТ ПЛУС,
КИЧЕВО

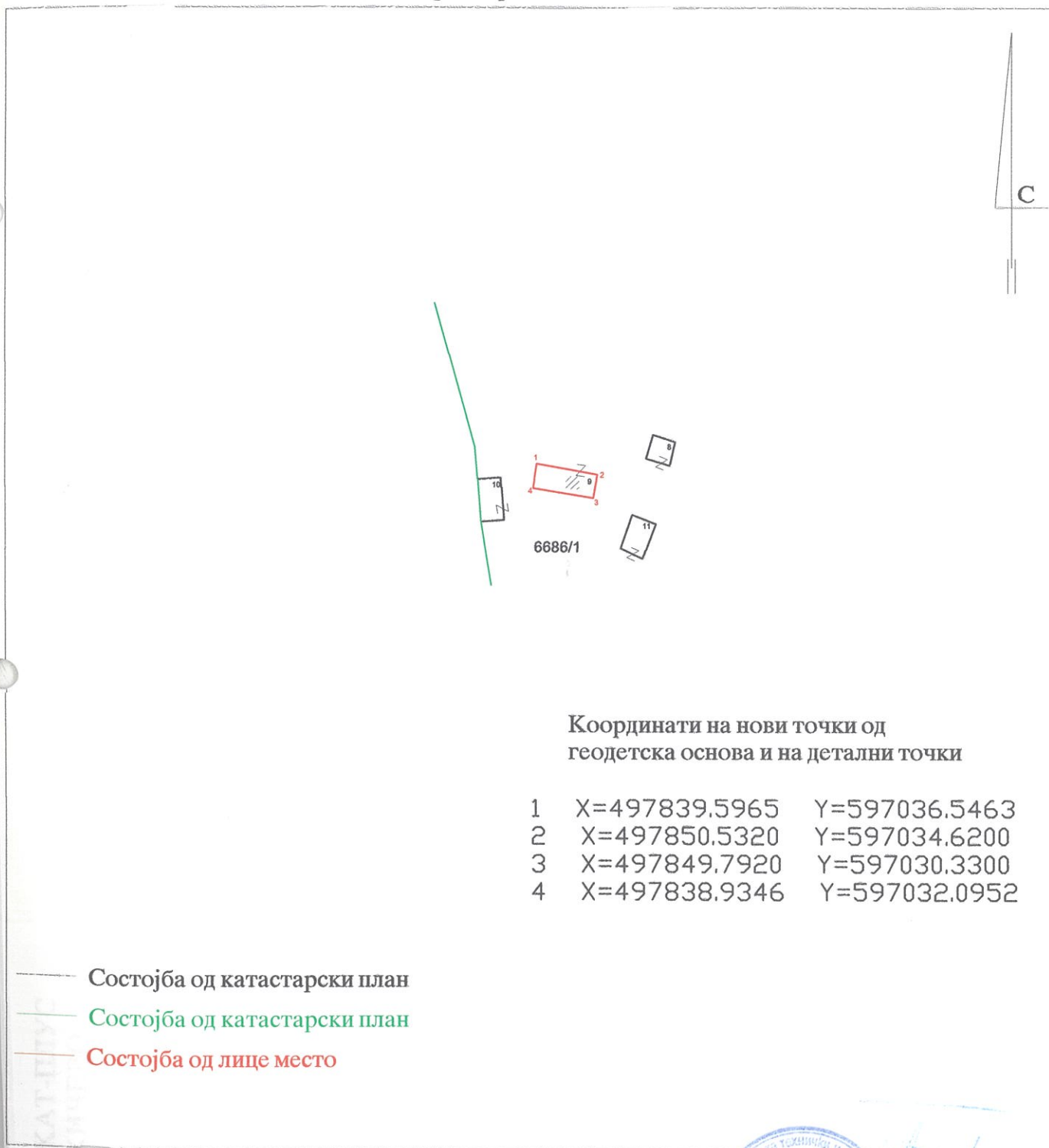
КО: Кичево



СКИЦА НА ПРЕМЕРУВАЊЕ

КП : 6686/1

размер 1:1000



Координати на нови точки од
геодетска основа и на детални точки

1	X=497839.5965	Y=597036.5463
2	X=497850.5320	Y=597034.6200
3	X=497849.7920	Y=597030.3300
4	X=497838.9346	Y=597032.0952

— Состојба од катастарски план

— Состојба од катастарски план

— Состојба од лице место

Место и датум:

Кичево 01.03.2012

Изготвил:

(име, презиме, потпис и печат)

РЕКАПИТУЛАЦИЈА

Број на КП	Адреса (улица и куќен број на зградата)		Број на зграда	Влез	Кат	Стан	Намена на посебен дел од зградата	Внатрешна површина на посебниот дел од зградата	Волумен (м ³)	Површина на земјиште под зграда		Висина на зграда (кота на венец)
	основен	дел								Број на зград	(м ²)	
6686	1	Ул.Прилепска бб -Кичево	9	1	приз	1	СТ	43		9	50	2.50
							Вкупно	43				

М.П. 

Изготвил

Божиновски Иванчо дипл.геод.инж.



ИМОТЕН ЛИСТ број: 56676 ИЗВОД
Катастарска општина: КИЧЕВО 9

ЛИСТ А: ПОДАТОЦИ ЗА НОСИТЕЛОТ НА ПРАВОТО НА СОПСТВЕНОСТ

Бр. на лист	ЕМБГ / ЕМБС	Име и презиме / Назив	Адреса / Седиште	Дел на недвижност	Правен основ на запишување	Бр. на пред. по кој е извршено запишување	Датум и час на запишување
1	0000000000000	РЕПУБЛИКА МАКЕДОНИЈА	КИЧЕВО	1/1		186 / 10	11.11.2010

ЛИСТ Б: ПОДАТОЦИ ЗА ЗЕМЈИШТЕТО (КАТАСТАРСКА ПАРЦЕЛА) И ЗА ПРАВОТО НА СОПСТВЕНОСТ

Број на катастарска парцела	основен дел	Викано место/улица	Катастарска		Површина во м2	Сопственост / сопственост / заедничка сопственост	Право преземено при конверзија на податоците од стариот ел.систем	Бр. на евид. лист	Бр. на пред. по кој е извршено запишување	Датум и час на запишување
			култура	класа						
6686	1	ПАШИНО	дм		42866	СОПСТВЕНОСТ			1121-28/2012	27.03.2012 10:41:52
6686	1	ПАШИНО	зпз 2		20	СОПСТВЕНОСТ			1121-28/2012	27.03.2012 10:41:52
6686	1	ПАШИНО	зпз 3		21	СОПСТВЕНОСТ			1121-28/2012	27.03.2012 10:41:52
6686	1	ПАШИНО	зпз 4		19	СОПСТВЕНОСТ			1121-28/2012	27.03.2012 10:41:52
6686	1	ПАШИНО	зпз 5		23	СОПСТВЕНОСТ			1121-28/2012	27.03.2012 10:41:52
6686	1	ПАШИНО	зпз 6		19	СОПСТВЕНОСТ			1121-28/2012	27.03.2012 10:41:52
6686	1	ПАШИНО	зпз 7		32	СОПСТВЕНОСТ			1121-28/2012	27.03.2012 10:41:52
6686	1	ПАШИНО	зпз 8		19	СОПСТВЕНОСТ			1121-28/2012	27.03.2012 10:41:52
6686	1	ПАШИНО	зпз 9		37	СОПСТВЕНОСТ			1121-28/2012	27.03.2012 10:41:52
6686	1	ПАШИНО	зпз 10		29	СОПСТВЕНОСТ			1121-28/2012	27.03.2012 10:41:52
6686	1	ПАШИНО	зпз 11		29	СОПСТВЕНОСТ			1121-28/2012	27.03.2012 10:41:52
6686	1	ПАШИНО	зпз 12		53	СОПСТВЕНОСТ			1121-28/2012	27.03.2012 10:41:52
6686	1	ПАШИНО	зпз 13		22	СОПСТВЕНОСТ			1121-28/2012	27.03.2012 10:41:52
6686	1	ПАШИНО	зпз 15		19	СОПСТВЕНОСТ			1121-28/2012	27.03.2012 10:41:52
6686	1	ПАШИНО	зпз 16		21	СОПСТВЕНОСТ			1121-28/2012	27.03.2012 10:41:52
6686	1	ПАШИНО	зпз 17		18	СОПСТВЕНОСТ			1121-28/2012	27.03.2012 10:41:52
6686	1	ПАШИНО	зпз 18		21	СОПСТВЕНОСТ			1121-28/2012	27.03.2012 10:41:52

РЕПУБЛИКА МАКЕДОНИЈА
 АГЕНЦИЈА ЗА КАТАСТАР НА НЕДВИЖНОСТИ
 1105-5108/2012 од 07.06.2012 14:45:57



ИМОТЕН ЛИСТ број: 56676 ИЗВОД
 Катастарска општина: КИЧЕВО 9



ЛИСТ Б: ПОДАТОЦИ ЗА ЗЕМЛИШТЕТО (КАТАСТАРСКА ПАРЦЕЛА) И ЗА ПРАВОТО НА СОПСТВЕНОСТ										
Број на катастарска парцела	Вид	Викано место/улица	Катастарска		Површина во м ²	Сопственост / сосопственост / заедничка сопственост	Право преземено при конверзија на податоците од стариот егзитив	Бр. на вилд. лист	Бр. на пред. по кој е извршено записување	Датум и час на запишување
			култура	класа						
6686	1	ПАШИНО	зпз 19		13	СОПСТВЕНОСТ			1121-28/2012	27.03.2012 10:41:52
6686	1	ПАШИНО	зпз 20		101	СОПСТВЕНОСТ			1121-28/2012	27.03.2012 10:41:52
6686	1	ПАШИНО	зпз 21		31	СОПСТВЕНОСТ			1121-28/2012	27.03.2012 10:41:52
6686	1	ПАШИНО	зпз 22		157	СОПСТВЕНОСТ			1121-28/2012	27.03.2012 10:41:52

Легенда на внесени шифри и кратенки:		Тип	Опис
Шифра		Извод	Дел од содржината на имотниот лист за избраните парцели или згради
ДМ			Дворно место
зпз			Земјиште под зграда



Катастарски службеник:

Агим Далипи

(име и презиме (оттисок))